

POBLACIONES INDÍGENAS DE MOMENTOS POST-CONTACTO EN EL BORDE OCCIDENTAL DE LA PAMPA HÚMEDA: GASCÓN 1, UN SITIO DE ENTIERROS HUMANOS

FERNANDO OLIVA¹⁻³, GABRIELA L'HEUREUX²,
HERNÁN DE ANGELIS³, VANESA PARMIGIANI³ y FLORENCIA REYES³

Introducción

A partir del siglo XVI, la interacción de las poblaciones aborígenes pampeanas y europeas trajo como consecuencia importantes cambios de diversa naturaleza en la organización de las primeras. Por este motivo, resulta de gran importancia conocer en profundidad el impacto de tales modificaciones sobre las propias poblaciones como sobre los diversos procesos involucrados en el poblamiento tardío de la Región Pampeana (entre otras modificaciones en la economía de subsistencia, incorporación de nuevas tecnologías y medios de transporte, cambios en los patrones de movilidad y de uso del espacio, contactos y conflictos inter y pluriétnicos, complejización social, parámetros demográficos, dieta, patrones de morbilidad y mortalidad, adaptación fisiológica).

En el Sistema de Ventania, hasta el presente, se han estudiado esencialmente sitios pertenecientes al Holoceno tardío final 3000 a 400 años AP; (Barrientos *et al.* 1995, Barrientos 1997, L'Heureux 1998; 2000, Oliva 1991; 2001) correspondientes a poblaciones pampeanas prehispánicas, pero se ha recuperado escasa información arqueológica vinculada a aquellas poblaciones de contacto hispano-indígena o posthispanicas.

Para el período que abarca la última parte del Holoceno tardío final, en el cual se enmarca el presente estudio, las investigaciones arqueológicas han apuntado a generar información en relación a los siguientes tópicos: los procesos de cambio en la organización social de las poblaciones a partir de los últimos 3000 años AP, la diversidad de los grupos que habitaron el área y los cambios en la economía de subsistencia.

En cambio, la investigación dirigida al estudio de los procesos sociales y los diversos cambios que se produjeron en la Región Pampeana a partir del el siglo XVI, ha quedado, principalmente, en manos de las interpretaciones derivadas del análisis etnohistórico. Es indudable que en este punto, las fuentes históricas han aportado abundante y valiosa información sobre el tema, siendo considerablemente menor la evidencia brindada por el registro arqueológico y, en muchos casos, mostrando notables discrepancias con los datos históricos.

Una primera aproximación al sitio Gascón 1 fue realizada por Barrientos y Oliva en 1997, donde se presentaron los resultados de los primeros trabajos de campo. En este contexto, el presente trabajo pretende realizar una aproximación a los diversos procesos que influyeron en el poblamiento posthispanico de la Región Pampeana tomando en cuenta tanto aspectos arqueológicos, bioantropológicos, etnográficos e históricos. Con este objetivo se presenta y analiza la información obtenida en el sitio Gascón 1 ubicado en el Partido de Adolfo Alsina al SO de la Provincia de Buenos

¹ Escuela de Antropología. Facultad de Humanidades y Artes. Universidad Nacional de Rosario. fwoliva@fnym.unlp.edu.ar.

² Departamento de Investigaciones Prehistóricas y Arqueológicas, CONICET.

³ Facultad de Ciencias Naturales y Museo, Universidad Nacional de La Plata.

Aires a unos 40 km. del extremo occidental del Sistema de Ventania. En el mismo se han recuperado cinco entierros humanos y evidencia asociada perteneciente al ajuar funerario. Estos elementos permitieron asignar al sitio a momentos posteriores al contacto hispano-indígena (ca. siglo XVIII a XIX).

La Región Pampeana es una extensa llanura ubicada en el Este de la República Argentina, entre los 31° y 39° de Latitud Sur. Las divisiones que se han efectuado dentro de la subregión han tomado diferentes criterios, siendo posible, sin embargo trazar una clara separación entre la denominada “Pampa Húmeda”, “Pampa Oriental” y la “Pampa Seca” o “Pampa Occidental” (Politis 1984a). Esta división estaría marcada por la isohieta de los 600 mm, que corre en forma paralela al límite entre la estepa o pseudoestepa y el monte del espinal o “Provincia Fitogeográfica del Espinal” (*sensu* Cabrera 1976).

De esta forma, se define el Borde Occidental de la Subregión Pampa Húmeda como la franja de territorio que corre paralela a la isohieta de los 600 mm, y que comprende el borde ecotonal entre la Pampa Seca y la Pampa Húmeda. Nuestra área de estudio representa un complejo mosaico ecológico que actuó a través del tiempo como un área de contacto de poblaciones humanas con diferentes estrategias de organización tecnológica y de subsistencia producto de un complejo sistema de contactos que abarcaba grandes dimensiones (vg Norte de Patagonia; Región Pampeana).

El área de estudio en cuanto a sus características geodafológicas pertenece al ambiente de llanura (Capanini *et al.* 1971). Desde el punto de vista zoogeográfico, el área se encuentra entre los dominios Central, Patagónico, Pampeano y Subtropical (*sensu* Ringuelet 1955). Fitogeográficamente, la vegetación dominante es la estepa o pseudoestepa de gramíneas (Cabrera 1976).

El sitio Gascón 1. Características generales

El sitio Gascón 1 está situado en el centro oeste de la provincia de Buenos Aires, en el sector

limítrofe con la Provincia de La Pampa. El mismo se localiza en la margen oriental de una laguna sin nombre en la localidad homónima perteneciente al partido de Adolfo Alsina, a los 37° 7' 43" de latitud Sur y a los 63° 12' 45" de longitud Oeste (Figura 1). El sitio fue detectado por uno de los propietarios del campo, quien en 1995 observó la presencia de un esqueleto de un individuo infantil asociado a numerosas cuentas de vidrio y metal que habían sido expuestas por la erosión a orillas de la laguna. A partir de 1996, comenzaron a desarrollarse las investigaciones arqueológicas en el sitio las cuales incluyeron hasta el presente tres excavaciones sistemáticas cubriendo una superficie de 36 m². En estos trabajos de campo se reconocieron las siguientes unidades estratigráficas:

1) U. E. A: la unidad estratigráfica A se extiende desde 0 a 28 cm de profundidad. Presenta un sedimento arenoso con abundante vegetación dura (gramíneas). Este sedimento es contemporáneo y cubre todo el sitio.

2) U. E. B: esta unidad estratigráfica se extiende desde los 28 cm hasta los 55 cm de profundidad. Muestra un sedimento de color marrón más consolidado que el anterior, con presencia de raíces de gramíneas.

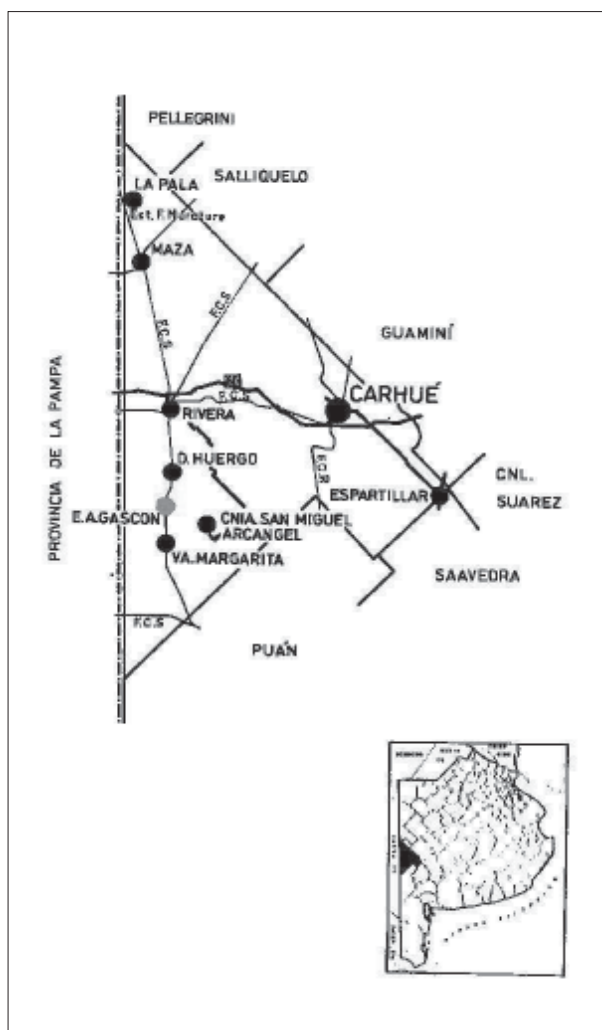


Figura 1

Se diferencian lentes de color marrón más oscuro que corresponden a la misma unidad. Comienza a notarse mucha humedad por el nivel freático. En el sedimento denominado B se recuperó la totalidad de los entierros y en consecuencia, la mayor cantidad de material arqueológico.

3) U. E. C: se extiende desde los 55 hasta los 65 cm de profundidad, que corresponde al límite inferior al que llegó la excavación. Se trata de un sedimento más duro que el anterior con presencia de concreciones de carbonato de calcio de aproximadamente 2 a 7 cm de diámetro. En este nivel las filtraciones de agua son mayores, las que impidieron profundizar la excavación.

Evidencia arqueológica recuperada

Entierros Humanos

Hasta el momento se han recuperado cinco entierros primarios individuales de distinto sexo y edad (Tabla 1). Los esqueletos se hallaron entre los 15 y 40 cm de profundidad en buen estado de conservación. Todos los esqueletos se disponían en un eje de orientación NE-SO con los cráneos en dirección al poniente. Los individuos se encontraban en posición extendida de cúbito dorsal a excepción del esqueleto infantil (I.S.G.5), que se encontraba en posición extendida pero de cúbito ventral.

| CATEGORÍA ETAREA | INDIVIDUO | EDAD | SEXO | AJUAR | DEFORMACIÓN CRANEANA |
|----------------------------------|-----------|-----------|------|-------|-------------------------|
| ADULTO | S.G.1.4 | 25-34 | F | X | X |
| JOVEN (20-34 años) | S.G.1.2 | 20-34 | F | - | ? |
| | S.G.1.1 | 9 ± 2 | M | X | X |
| SUBADULTOS (0-19 años) | S.G.1.3 | 8 ± 2 | F? | X | ? |
| | S.G.1.5 | 1,5 ± 0,5 | M | X | ? |

▲ Tabla 1

Distribución etárea y sexual de los individuos del sitio Gascón 1.

Referencias: M: Masculino; F: Femenino; F?: probablemente femenino; X: presente; -: ausente; ?: indeterminado.

Se destaca la presencia de abundante ajuar funerario en cuatro de los entierros. A grandes rasgos, se observa una mayor cantidad, diversidad y relevancia de los elementos ofrecidos a los individuos subadultos de sexo masculino en comparación con el resto de los individuos con ajuar hallados en el sitio (Figura 2).



►
Figura 2

Ajuar Funerario

1) I.S.G.1: Entre el material asociado a este individuo, se destacan dos argollas de metal de aproximadamente 7 x 7,5 cm de diámetro, una en contacto con el peroné izquierdo y otra con la cara interna del fémur izquierdo; un freno de caballo sobre el ilion izquierdo; una vasija de cerámica con la boca apoyando sobre la articulación del codo derecho; dos concreciones de carbonato de calcio (“toscas”) junto al temporal derecho y a la cara externa del húmero derecho; dos cuartos delanteros y costillas de un

individuo juvenil de oveja (*Ovis aries*) junto a los miembros superiores (Figura 3). Los ítems de metal presentaban un marcado deterioro causado por el proceso de oxidación (Barrientos y Oliva 1997).

2) I.S.G.2: este individuo presentaba en asociación una hebilla de metal ferroso de aproximadamente 5 cm de diámetro ubicada entre la caja torácica y el borde superior del coxal izquierdo; un tiesto de cerámica y dos objetos de metal indeterminados junto al cúbito derecho. Los ítems de metal se encontraban afectados por el proceso de oxidación, siendo el pasador de la hebilla el elemento más deteriorado.

3) I.S.G.3: asociado a este individuo se hallaron aproximadamente 200 cuentas de vidrio y metal de distinta morfología y tamaño alrededor del cráneo.

4) I.S.G.4: no presentaba ajuar funerario.

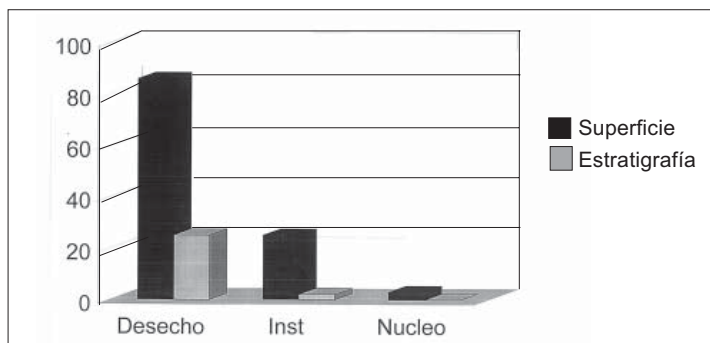
5) I.S.G.5: Este individuo presentaba tres vasijas de cerámica ubicadas dos de ellas a los pies del esqueleto y una por encima de la cabeza; aproximadamente 100 cuentas de vidrio pequeñas y circulares en la región del cráneo y un collar completo in situ alrededor del cuello formado por cuentas de vidrio y metal de una gran variedad de formas y colores.



▲ Figura 3

Material Lítico

El material lítico fue recuperado en dos instancias, a saber: en recolecciones superficiales y en estratigrafía. Una de las características del conjunto lítico recuperado en la excavación es que hasta el momento no hay evidencias que indiquen una relación con el ajuar funerario asociado a los entierros. Para su caracterización tecnomorfológica se emplearon los criterios propuestos por Aschero (1983).



▲ Gráfico 1

En cuanto a los materiales recuperados en las recolecciones superficiales sistemáticas realizadas alrededor de la laguna, se registraron: 23 instrumentos formatizados, 1 lasca con filo natural potencialmente utilizable, 1 núcleo completo de riolita con plataforma, 2 fragmentos de núcleos de lascas de calcedonia, 46 lascas de diversos tamaños, 38 desechos de talla no clasificables de tamaños pequeño y muy pequeño. (Gráfico 1)

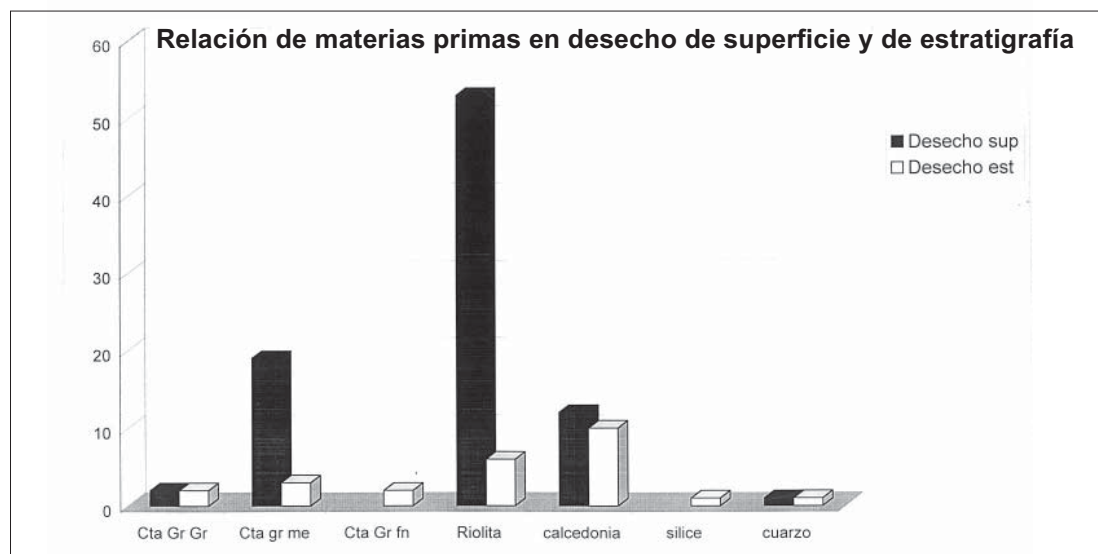
Dentro del grupo de los instrumentos formatizados y no formatizados recuperados en superficie (*i.e.* lasca con filo natural) predominan ampliamente las raederas (N=8) y secundariamente, los fragmentos de artefactos y filos de instrumentos (N=7), los artefactos de formatización sumaria y los filos en bisel asimétrico (N=3 para cada una de las categorías). Los restantes grupos tecnomorfológicos tienen frecuencias menores (raspadores N=2) y en algunos casos están representados por una sola pieza (*i.e.* muesca, filo natural). Entre los instrumentos las materias primas más representadas son cuarcita de grano medio (N=14), calcedonia (N=4), cuarcita de grano grueso (N=3) y las restantes materias

primas (*i.e.* sílice, limolita, riolita y cuarcita de grano fino) presentan una frecuencia muy baja para cada una de ellas (N=1).

En cuanto a las formas base se destacan las lascas internas y dentro de este grupo, las indiferenciadas (N=9), lascas angulares (N=5), lascas secundarias (N=4), lascas de arista (N=3) y una lasca bipolar. Las formas base con corteza se registran en materias primas tales como cuarcitas de grano grueso y medio y calcedonia.

Los productos de talla están representados por lascas indiferenciadas (N=38), lascas angulares (N=27), lascas de arista (N=14), lascas secundarias (N=4) y una lasca bipolar. Con respecto al estado de los desechos de talla se destacan las lascas enteras (N=30), lascas fracturadas con talón (N=21), lascas fracturadas sin talón (N=18) y los indiferenciados (N=16). Las materias primas más representadas son riolita (N=53), cuarcita de grano medio (N=18), calcedonia (N=12) y cuarcita grano grueso (N=2). (Gráfico 2)

El material lítico proveniente de las excavaciones se concentra en las cuadrículas 1 y 4 y en los niveles III al VII. Como se mencionó con anterioridad no se encontró asociado a ninguno de los entierros y comprende 2 instrumentos formatizados que incluyen 1 artefacto de formatización sumaria de riolita manufacturado sobre una lasca indiferenciada y 1 fragmento de filo de artefacto formatizado de calcedonia sobre una forma base no diferenciada. (Gráfico 1)



▲ Gráfico 2

Los productos de talla están representados por 16 lascas y por 9 desechos de talla no clasificables. Del total de lascas 7 son angulares, 4 de arista, 2 lascas de arista doble, 2 probables lascas de adelgazamiento bifacial y una lasca en cresta. El estado que presentan las lascas son 10 lascas enteras, 4 lascas fracturadas con talón, 4 lascas fracturadas sin talón y 7 indiferenciadas. Las materias primas más representadas son calcedonia (N=10), riolita (N=6), cuarcita grano medio (N=3), cuarcita grano grueso (N=2), cuarcita de grano fino (N=2) y sílice (N=1). (Gráfico 2)

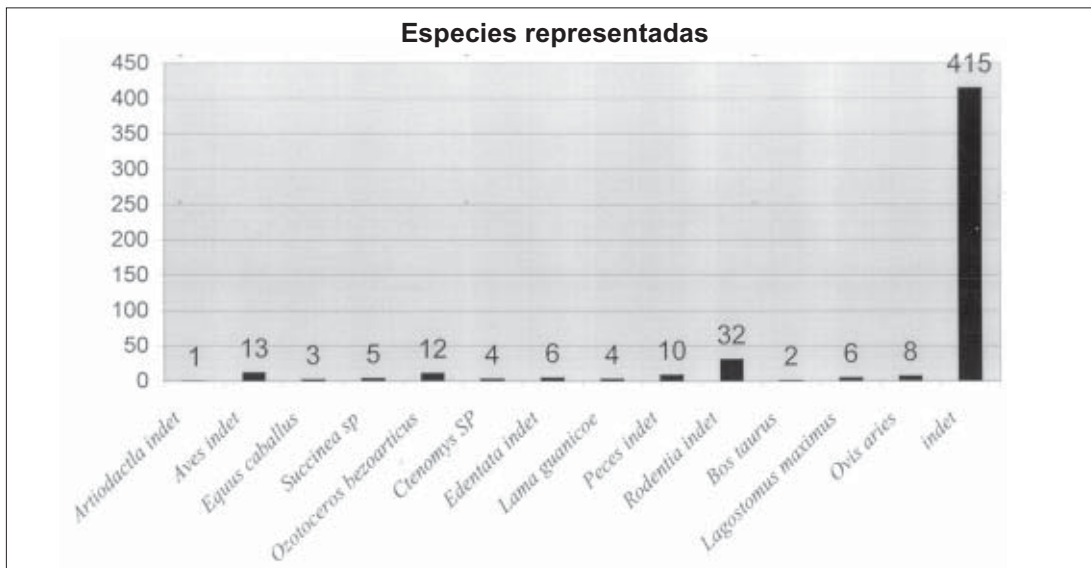
Material Faunístico

Durante la excavación se recuperó un total de 522 especímenes óseos de fauna, tanto fragmentados (85,25%) como enteros (14,75%), de los cuales hasta el momento se pudo identificar anatómicamente el 20,5% de la muestra. A partir de esta instancia el material pudo ser identificado en diferentes niveles taxonómicos (Gráfico 3) y partiendo de este análisis podemos observar cuáles fueron las taxa más representadas en la muestra del material óseo faunístico del sitio (Gráfico 4).

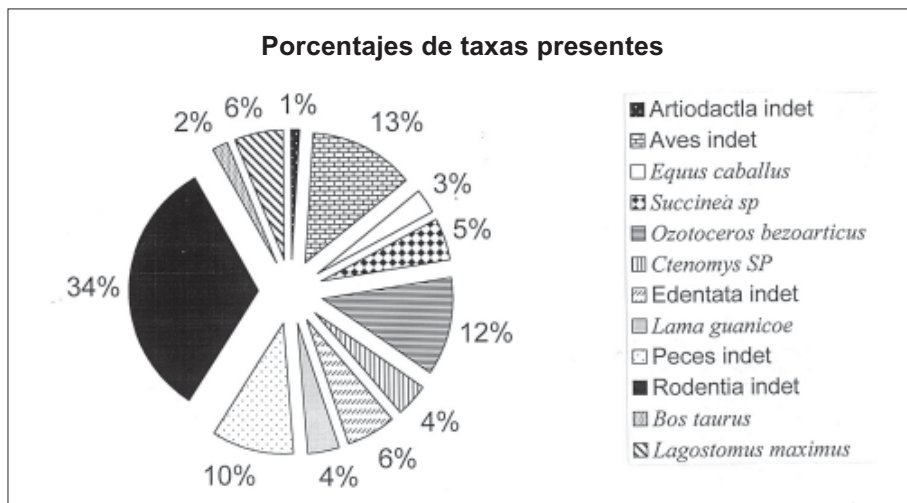
Los restos óseos de fauna introducida (*Ovis aries*) adquieren una destacada importancia dentro del contexto particular en que fueron hallados, debido a que sólo esta especie se encontró formando parte del ajuar funerario asociado a los entierros humanos. Este material se encontró representado por 8 elementos correspondientes a dos cuartos delanteros articulados pertenecientes a un único individuo juvenil de oveja (*Ovis aries*) (NMI=1). Los huesos se encontraban dispuestos a los lados de cada miembro superior del individuo S.G.1 (Figura 3).

Material Cerámico

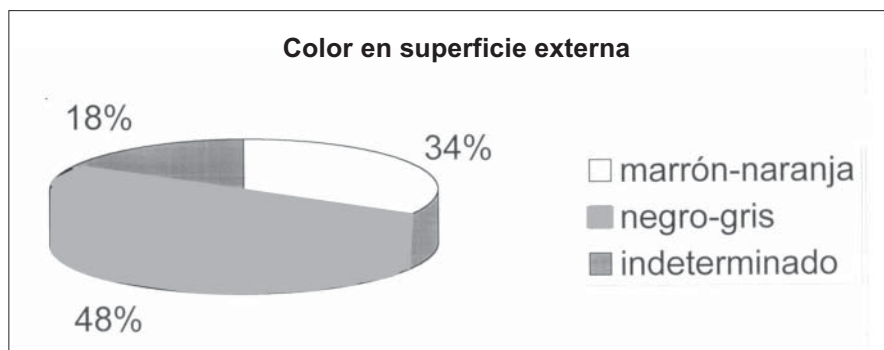
El material cerámico recuperado en el sitio se encontraba formando parte del ajuar funerario de los entierros (cuatro vasijas y un tiesto cerámico) y disperso en las cuadrículas adyacentes. Se identi-



▲ Gráfico 3



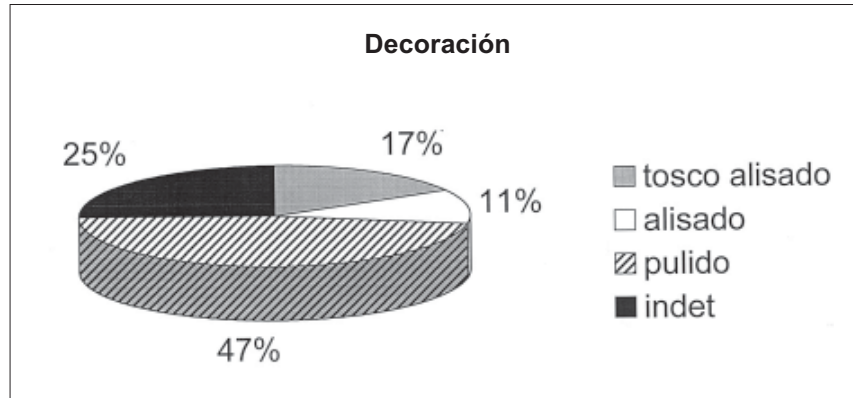
▲ Gráfico 4



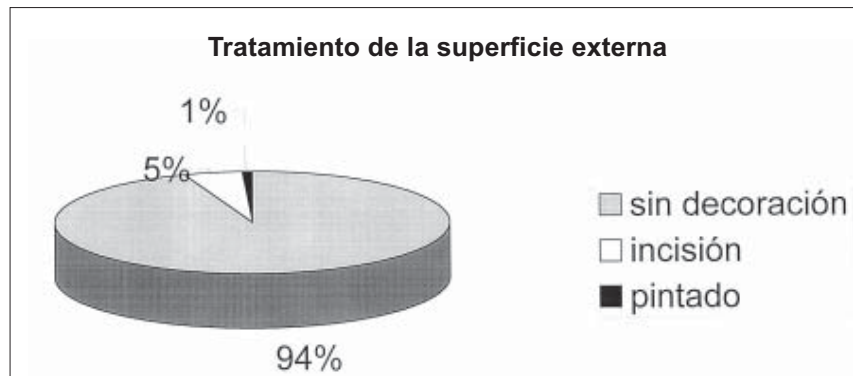
▲ Gráfico 5

có un número mínimo de seis vasijas, una de las cuales se encontró completa (I.S.G.1). Algunos de los 112 fragmentos analizados pudieron ser remontados posteriormente en el laboratorio. Actualmente, este material se encuentra en proceso de estudio

El análisis macroscópico tecno-morfológico de la muestra, esta siendo analizado por L. Catella. Principalmente se registraron fragmentos con las superficies externas pulidas (47%), y en menor pro-



▲ Gráfico 6



▲ Gráfico 7

porción superficies tosco-alisadas (17%) y superficies alisadas (11%). El color de la superficie externa es principalmente gris-negro (48%), registrándose en menor proporción los colores naranja-marrón-rojo (34%). En la superficie interna el 76% de los tientos presentaron un color gris-negro y el 13% exhibieron colores naranja-marrón-rojo. Algunos de los fragmentos estaban decorados (8%). Se pudo distinguir un 6% de tientos con decoración incisa, los cuales se encontraban en los apéndices agregados por pastillaje a la vasija. En menor medida se identificaron fragmentos con pintura roja (2%) (Gráfico 6).

Cuentas de collar

Todas las cuentas de collar vítreas y de metal se hallaron asociadas a los entierros a modo de ajuar. En cuanto a su forma, se registran principalmente formas subcilíndricas cortas muy pequeñas de aproximadamente 2 mm de diámetro, y en menor proporción cuentas con forma tipo tonel muy pequeñas, subcilíndricas cortas, medianas (4 a 6 mm de diámetro), elipsoidales medianas, poliédricas, helicoidales. Se destaca la presencia de una cuenta de vidrio color turquesa, ocupando el centro del collar, de unos 2 cm de diámetro aproximadamente.

Las cuentas vítreas esta confeccionadas en vidrio veneciano, los colores varían desde el blanco, celeste turquesa, azul, turquesa, verde y negro. Una gran cantidad de ellas se encuentran afectadas por diferentes procesos post-depositacionales, presentando una película blanquecina o grisácea en algunos casos, y en otros con la superficie tornasolada. Se debe mencionar que este material se encuentra actualmente en proceso de estudio.

Implicancias arqueológicas macroregionales

El hallazgo en Gascón 1 de elementos de origen claramente europeo (v.g. frenos de caballo, cuentas de vidrio veneciano, hebillas y aros de metal) que pueden ser interpretados como indicadores del período hispano-indígena en la región, esto nos permite considerar a este sitio como tardío de momentos posteriores al contacto. El tipo de material recuperado y el contexto arqueológico en el que fueron hallados, dan cuenta de una serie de relaciones con sitios arqueológicos tanto de otras áreas de la Región Pampeana (Mazzanti 1999) como del Norte de Patagonia (Hajduk 1991, Hajduk y Biset 1996). Estas características nos introducen en la discusión sobre la ocupación y uso del espacio por las poblaciones que habitaron la región pampeana en los últimos momentos del Holoceno tardío final. Por esta razón, consideramos al sitio Gascón 1 como una importante fuente de evidencia acerca del poblamiento tardío de la región con probables conexiones extraregionales.

En este sentido, es importante mencionar que los entierros de Gascón 1 presentan numerosas e importantes similitudes formales (v.g. posición y orientación de los entierros, tipo y diversidad de ajuar funerario) con el sitio Caepe Malal localizado al norte de la Provincia de Neuquén, asignado por Hajduk y Biset (1996) al siglo XVIII. Específicamente, en el caso de los entierros de ambos sitios encontramos que los esqueletos presentan una orientación definida SO-NE, con la cabeza apuntando hacia el SO, y el ajuar funerario en su mayoría compuesto por los mismos elementos: cuartos de *Ovis aries*, cuentas de collar, cerámica, frenos de caballo, entre otros (Hajduk 1991, Hajduk y Biset 1996).

Otro de los sitios mencionados que registra similitudes con Gascón 1, es la localidad arqueológica Amalia (Mazzanti 1999) emplazada en las sierras orientales de Tandilia (Provincia de Buenos Aires). Este sitio ha sido identificado como un asentamiento araucanizado de momentos posteriores a la conquista europea. A partir de la información publicada sobre los materiales hallados en el sitio Amalia (Mazzanti 1999), se propone una correlación con el sitio Gascón 1. Estas similitudes se manifiestan en los materiales asignables al período de contacto hispano-indígena (v.g. formas, tamaño y colores de las cuentas de collar de vidrio) y en el tipo de cerámica indígena recuperada.

Discusión

La presencia de cuentas de collar de vidrio y de metal, los elementos de metal asociados, la presencia de oveja y los frenos de caballo asociados con los esqueletos humanos, indican que se trata de un sitio correspondiente al período posterior al contacto hispano-indígena.

La presencia de ciertos rasgos morfológicos craneales en los individuos de Gascón 1, como por ejemplo la práctica de la deformación artificial craneana en forma tabular erecta, es similar a la observada en otras muestras prehispánicas correspondientes al Holoceno tardío final de la región (ca. 2.000 a 400 años AP) v.g. Laguna Los Chilenos; Napostá; La Petrona; (Barrientos 2001, Martínez y Figuerero Torres 2000), en cambio, un rasgo no métrico dental como la forma de los dientes incisivos en pala y doble pala, revelan que, en ciertas características epigenéticas, este grupo se diferencia de las poblaciones ya estudiadas correspondientes al Holoceno tardío final que habitaban el área en las que este rasgo se encuentra ausente. Por otro lado, se observa que las propiedades de la cerámica indígena hallada en Gascón 1 es diferente a aquella característica de la Región Pampeana para el Holoceno tardío, relacionándose en cambio con aquella descrita para momentos postcontacto en sitios del norte de la provincia del Neuquén (Hajduk 1991) y en sitios “araucanizados” de la Región Pampeana (Mazzanti 1999).

Se puede concluir que, desde el aspecto morfológico de los individuos, del tipo de entierro y desde el punto de vista contextual de los elementos asociados a los entierros, el grupo hallado en Gascón 1 no es “típicamente pampeano”, ya que difiere en gran medida de las poblaciones prehispánicas que habitaron la Región Pampeana durante el Holoceno tardío final, encontrándose por el contrario, importantes similitudes con otras poblaciones originarias del NO de Patagonia.

Teniendo en cuenta la simbología que comprende un sitio de entierros, como es el caso de Gascón 1, hemos intentado aproximarnos hacia una posible explicación sobre la particular orientación de los cuerpos. Para ello se consideró relevante la información existente sobre cosmología y prácticas mortuorias de aquellos grupos que habitaron el norte de Patagonia, siendo que es con éstos con los que se ha relacionado el contexto del sitio Gascón 1.

Según la bibliografía consultada estos grupos, de raíz Araucana, asignan a los puntos cardinales diferentes significados y connotaciones, significados relacionados con la vida diaria y con fenómenos mágico-religiosos. En resumen estas dos especies de elementos están determinando las connotaciones simbólicas de los puntos cardinales.

Este orden espacial asigna a los puntos cardinales connotaciones relacionadas con el bien y el mal. Estas connotaciones se asocian a fenómenos naturales que influyen en la vida de los Mapuche, así como fenómenos mágico religiosos. Es decir que reconocen tanto aquellos elementos, fuerzas y agentes naturales que pueden controlar mediante su conocimiento, como aquellos que son imposibles de controlar por los hombres para los que recurren a explicaciones relacionadas a la magia y la religión. En todo caso estas dos especies de elementos están determinando las connotaciones simbólicas de los puntos cardinales.

En cuanto a esto, nos interesa destacar aquí el significado que se le asigna al oeste, siendo este considerado como el país de los muertos “...en cuanto a estos muestran el más profundo respeto...creen en la metempsicosis, que el alma abandona la carne después de la muerte, transmigrando en un tiempo más o menos largo a otros países y dándole vida a otros cuerpos racionales o irracionales” (Mansilla 1980).

En los ritos funerarios (*own*) que se practican cuando muere algún integrante de la congregación, el propósito es asegurar un viaje sin tropiezos al país de los muertos. Es por ello que entierran a sus muertos con el cráneo orientado hacia el poniente. La ubicación del país de los muertos varía según la condición geográfica de los grupos. Usualmente se ubica en tal sentido Oeste; en los grupos de Argentina se suele decir que está del otro lado de la Cordillera – aunque otros aseguran que al otro lado del Río Negro- y en Chile se cree que está del otro lado del Pacífico.

Este orden espacial de los puntos cardinales, junto con sus connotaciones simbólicas es común en los grupos que habitaron el N de Patagonia y Chile. Algunos de estos grupos migraron a la llanura pampeana a fines del siglo XVIII y principios del XIX. Este proceso se conoció como la Araucanización de las Pampas; el mismo fue largo e influyó sobre los grupos presentes en el territorio pampeano, así como también sobre los araucanos. A pesar de esto los diferentes grupos mantuvieron sus ritos propios (Martínez Sarasola 1992)

Consideraciones finales

En este marco, la evidencia recuperada en el sitio Gascón 1 resulta sumamente importante puesto que se ubicaría cronológicamente en un período posterior al contacto hispano-indígena, para el cual se posee muy poca información arqueológica para el área, y en el que las poblaciones de Pampa y NO de Patagonia estaban interactuando fuertemente en el proceso conocido como Araucanización. En este sentido, la fuerte correlación de Gascón 1 con Caepé Malal del NO de Patagonia y con la localidad La Amalia en las sierras orientales de Tandilia, conocido como un sitio araucanizado, han llevado a profundizar la investigación. La continuación de estas investigaciones en tal sentido macroregional podrá contribuir a incrementar nuestro conocimiento y comprensión sobre los procesos de interacción y adaptación de las poblaciones en un momento para el cual los datos arqueológicos son escasos en la Región Pampeana.

Ha sido a partir de las fuertes correlaciones con sitios de origen araucano, que se han buscado las explicaciones a la orientación y disposición de los cuerpos en la cosmología y ritos funerarios Mapuche (los que solo representan uno de los componentes de la cultura araucana). No hemos intentado hacer ninguna adscripción étnica determinada ya que como se ha visto antes el orden del cosmos según los puntos cardinales y sus connotaciones simbólicas es muy extendido en los grupos del norte de Patagonia; solo se ha intentado una aproximación a una posible explicación respecto a las particularidades de los entierros de Gascón 1.

Agradecimientos

Este trabajo fue realizado en el marco de los proyectos «Investigaciones arqueológicas en el Sistema de Ventania y Llanura Adyacente», UNLP. N° 284/98, “Investigaciones Arqueológicas en el Borde Occidental de la Pampa Húmeda” acreditado por la SeCyT, U.N.R. (C.S. N° 169/2000).

Agradecemos principalmente a la familia Valieri, quienes posibilitaron el inicio de esta investigación al permitirnos el acceso al sitio, y nos brindaron constante colaboración en el desarrollo de los trabajos de campo.

Agradecemos a la Lic. Marcela Leipus y a la Lic. Eleonora Levin por sus contribuciones en el análisis de los materiales, para el desarrollo del trabajo. Por último, a todos nuestros compañeros de equipo que hicieron posible el desarrollo de los trabajos de campo.

Bibliografía

- ASCHERO, C. 1983 *Ensayo para una clasificación morfológica de artefactos líticos*. MS
- BARRIENTOS, G. 1997 *Nutrición y Dieta de las Poblaciones Aborígenes Prehispánicas del Sudeste de la Región Pampeana*. Tesis Doctoral Inédita. Universidad Nacional de la Plata.
2001 Una aproximación bioarqueológica al estudio del poblamiento prehispánico tardío del Sudeste de la Región Pampeana. *Intersecciones en Antropología* 3, en prensa.
- BARRIENTOS, G. y F. OLIVA 1997 Investigaciones arqueológicas en el sitio Gascón 1. Partido de Adolfo Alsina, Provincia de Buenos Aires. *Resúmenes del XII Congreso Nacional de Arqueología Argentina*. Museo de la Plata, Facultad de Ciencias Naturales, p. 21, Universidad Nacional de la Plata.
- BARRIENTOS, G.; M. LEIPUS y F. OLIVA 1994 Investigaciones arqueológicas en la Laguna Los Chilenos (Provincia de Buenos Aires). En: M. Berón y G. Politis (Eds.) *Arqueología Pampeana en la Década de los '90*. XI Congreso Nacional de Arqueología Argentina. San Rafael, Mendoza, pp. 137-146.
- CABRERA, A.L. 1971 *Fitogeografía de la República Argentina*. *Boletín de la Sociedad Argentina de Botánica*. XIV (1-2). Buenos Aires.
- CAPANINI, D.; C. SCOPPA y J. VARGAS GIL 1971 Suelo de las Sierras Australes de la Provincia de Buenos Aires. *Reunión sobre la Geología de las Sierras Australes Bonaerenses*, pp.203-235. La Plata.
- CATELLA, L. Ms Estudio del material cerámico del Sistema Serrano de Ventania y Llanura Adyacente (Provincia de Buenos Aires). Presentado a las *V Jornadas de Jóvenes Investigadores en Ciencias Antropológicas*. Buenos Aires.
- HAJDUK, A. 1991 Las cuentas vítreas del sitio arqueológico Caepe Malal 1 (Departamento de Chos Malal, Neuquén) como indicadores temporales. *Arqueología y Etnohistoria de la Patagonia Septentrional*. Cuadernos de Investigación del IEHS, pp. 36-48. Tandil.
- HAJDUK, A. y A. BISET 1996 El sitio arqueológico Caepe Malal I (Cuenca del Río Curi Leuvu, Provincia del Neuquén). En: J. Gómez Otero (Ed.) *Arqueología Solo Patagonia*. Publicación del Centro Nacional Patagónico y Consejo Nacional de Investigaciones Científicas y Técnicas, pp. 77-87.
- L'HEUREUX, G.L. 1998 *Biología Oral de las Poblaciones Prehispánicas del Sudeste de la Región Pampeana*. Tesis de Licenciatura inédita, Universidad Nacional de Rosario.
2000 Estudio comparativo de indicadores de adecuación fisiológica y salud bucal en muestras de restos humanos del Sudeste de la Región Pampeana. *Relaciones de la Sociedad Argentina de Antropología* XXV:51-73.
- MANSILLA, L. 1980 *Una excursión a los indios ranqueles*. Centro Editor América Latina S.A.
- MARTÍNEZ, G. y M.J. FIGUERERO TORRES 2000 Sitio arqueológico La Petrona (Partido de Villarino, Provincia de Buenos Aires): análisis de las modalidades de entierro en el área sur pampeana. *Relaciones de la Sociedad Argentina de Antropología* XXV: 227-247.
- MARTÍNEZ SARASOLA, C. 1992 *Nuestros Paisanos los Indios*. Emecé Editores S.A
- MAZZANTI, D.L. 1999 Arqueología de un asentamiento araucanizado postconquista en las serranías orientales de Tandilia, Pcia. de Buenos Aires. *Soplando en el Viento... Actas de las Terceras Jornadas de Arqueología de la Patagonia*, pp. 451-460.
- OLIVA, F. 1991 Investigaciones arqueológicas desarrolladas en el sector occidental del Sistema Serrano de Ventania y la llanura adyacente. 1987-1989. *Boletín del Centro* 1:39-41.
MS *Investigaciones Arqueológicas en el sector occidental de la Sierra de la Venta y la llanura adyacente, Provincia de Buenos Aires*. Tesis Doctoral en preparación., Universidad Nacional de la Plata.
- POLITIS, G. 1984a *Arqueología del Area Interserrana Bonaerense*. Tesis Doctoral Inédita. Facultad de Ciencias Naturales y Museo. Universidad Nacional de la Plata.
1984b Investigaciones arqueológicas en el área Interserrana Bonaerense. *Etnia* 32:7-52, Olavarría.
- RINGUELET, R. 1955 Panorama zoogeográfico de la Provincia de Buenos Aires. *Notas del Museo de La Plata, Zool.* 18(156).